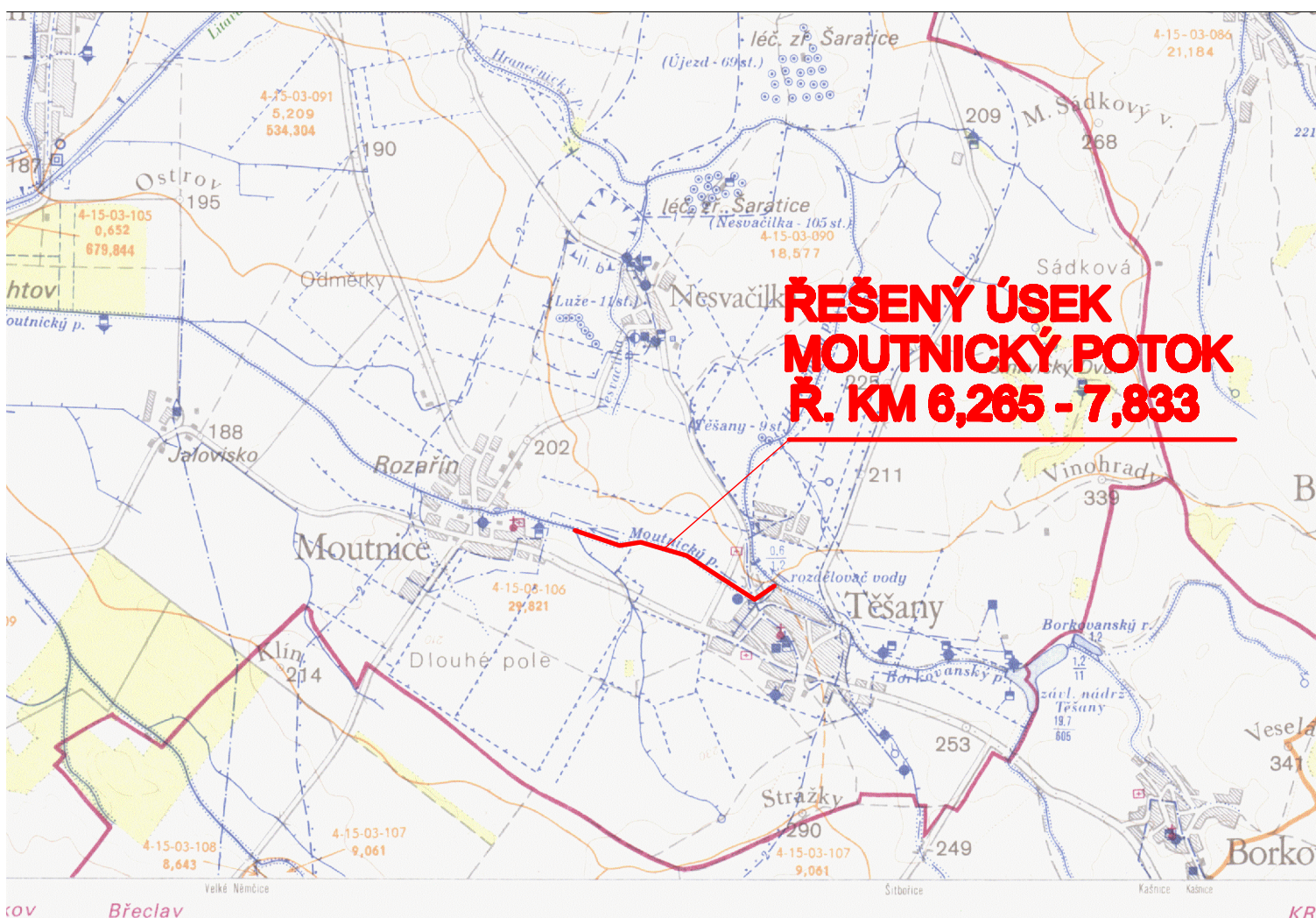




VODOHOSPODÁŘSKÁ MAPA 1: 50 000



**ŘEŠENÝ ÚSEK
MOUTNICKÝ POTOK
Ř. KM 6,265 - 7,833**

NAVRHL/VYPRACOVAL: ING. KNOFLÍČEK	ZODPOVĚDNÝ PROJEKTANT: ING. BARTEČEK	VEDOUCÍ PROJEKTANT: ING. LAZÁREK, DiS.	TECHNICKÁ KONTROLA: ING. LAZÁREK, DiS.	 Mojmírovo nám. 3105/6a, 612 00 Brno IČ: 29262747, TEL.: 605 114 896
KRAJ: JIHO-MORAVSKÝ		KATASTR. ÚZEMÍ: MOUTNICE, TĚŠANY		
INVESTOR: POVODÍ MORAVY, s.p. Dřevařská 11, 602 00, Brno				DATUM: 2/2018
AKCE: MOUTNICKÝ P., Ř. KM 6,265 - 7,833, MOUTNICE, TĚŠANY, OPRAVA KORYTA A BET. OBJEKTU				STUPEŇ: DSP a DPS
VODOHOSPODÁŘSKÁ MAPA				FORMÁT: A4
				MĚRITKO: 1:50000
				ČÍSLO PŘÍLOHY: C.1